



**INFORME:**  
**ALERTAS DE DEFORESTACIÓN E INCENDIOS FINCAS**  
**PROPIAS Y PROVEEDORES DE FRUTA**  
**AÑO 2023**

Versión: 01

Vigente desde:  
12/07/2023

Página 1 de 6

<b>Elaborado por</b>	Stuly Quinto – Jefa de Gestión Ambiental
<b>Revisado por</b>	Carolina Torrado – Directora de Sostenibilidad
<b>Aprobado por</b>	Felipe Guerrero – Vicepresidente Ejecutivo

DAABON está comprometido con la deforestación cero y la no quema en sus plantaciones propias y de terceros, es así que, en el marco del Procedimiento de MANEJO Y MONITOREO DE ALERTAS DE INCENDIOS Y DEFORESTACIÓN, Se elabora anualmente reporte de alertas presentadas para incendios y deforestación.

### 1. ALERTAS DE INCENDIOS.

Para el año 2023 se presentaron por el sistema GeorSPO, las siguientes alertas:

#### 1.1. C.I. TEQUENDAMA S.A.S.

**Tabla 1. Reportes de incendios de C.I. TEQUENDAMA S.A.S.**

No	ID	Fecha de reporte	Ubicación	Observación	Nombre de la finca	Tipo de la Finca		
						Finca propia	Finca de proveedor Externo (Pequeño)	Finca de proveedor Externo
1	Feb2023_010	1/02/2023	10.5297222, -74.17777	Fuego provocado por terceros, fines de Caza	Tequendama	X		
2	Feb2023_132	27/02/2023	10.6027778 -74.286944	Fuego provocado por terceros, fines de Caza	La palestina		X	
3	Feb2023_110	27/02/2023	10.6783333 -74.27861	Fuego espontaneo por época climática seca	Gavilán II	X		
4	Mar2023_049	7/03/2023	10.5111111 -74.187222	Fuego espontaneo por época climática seca	La justicia		X	
5	Mar2023_266	30/03/2023	10.5311111 -74.219444	Fuego espontaneo por época climática seca	El barzal		X	
6	Apr2023_073	9/04/2023	10.6719444 -74.3261111	Fuego provocado por terceros para fines de caza.	Gavilán I	X		
7	Apr2023_037	9/04/2023	10.5519444 -74.1727777	Fuego espontaneo por época seca	Tequendama	X		
8	Apr2023_087	10/04/2023	10.6116667 -74.284444	el fuego se presentó en un predio vecino	La palestina		X	



**INFORME:**  
**ALERTAS DE DEFORESTACIÓN E INCENDIOS FINCAS**  
**PROPIAS Y PROVEEDORES DE FRUTA**  
**AÑO 2023**

Versión: 01

Vigente desde:  
12/07/2023

Página 2 de 6

No	ID	Fecha de reporte	Ubicación	Observación	Nombre de la finca	Tipo de la Finca		
						Finca propia	Finca de proveedor Externo (Pequeño)	Finca de proveedor Externo
9	Apr2023_120	13/04/2023	10.6697222 -74.3216666	Fuego espontaneo por época seca	Gavilán i	X		
10	Apr2023_202	26/04/2023	10.6275, -74.285	Fuego espontaneo por época seca	Gavilán I	X		
11	Apr2023_209	28/04/2023	10.6969444, -74.2905555	Fuego provocado por terceros, fines de caza	Gavilán II	X		
12	May2023_041	9/05/2023	10.5416667, -74.1683333	Fuego provocado por terceros, fines de caza	Tequendama	X		
13	Jun2023_017	6/06/2023	NO HAY INF	No se encontró fuego en el sitio	Gavilán II	X		
14	Sep2023_076	1/09/2023	NO HAY INF	No se encontró fuego en el sitio	Gavilán I	X		
15	Sep2023_540	28/09/2023	10.627766, -74.287738	Fuego provocado por terceros, fines de caza	Gavilán I	X		
16	Nov2023_110	28/11/2023	10.2180556, -74.0075	Se presentó el incendio por terceros que ingresaron al predio, el cual fue atendido por parte del personal de la finca	Ariguaní	X		

**Fuente:** GeoRSPO, 2023

Para el Núcleo C.I. TEQUENDAMA S.A.S. Se reportaron un total de 16 alertas para el periodo de 2023, de las cuales las causas del fuego fueron en un 50% provocados por terceros para fines de cacería, practica no aprobada, pero muy común en las comunidades vecinas de las plantaciones, el 37% de los reporte se debe a fuego espontaneo debido a las altas temperaturas y la vegetación seca en la zona, debido a los efectos de la época seca con influencia del fenómeno del niño, finalmente, el 13% de las alertas reportadas no se evidenció fuego en las coordenadas reportadas.



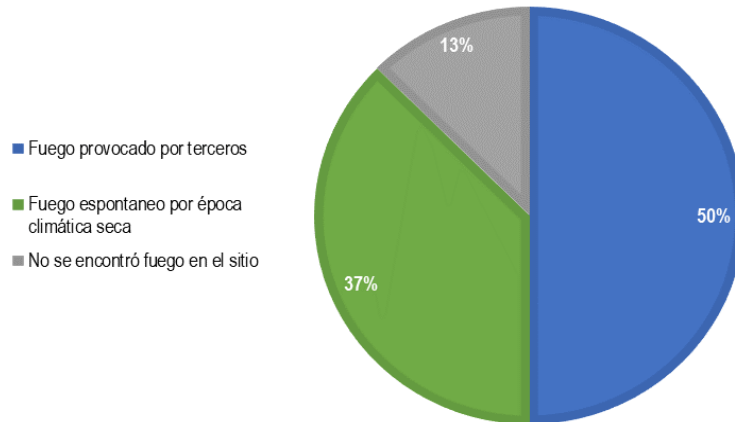
**INFORME:**  
**ALERTAS DE DEFORESTACIÓN E INCENDIOS FINCAS PROPIAS Y PROVEEDORES DE FRUTA AÑO 2023**

Versión: 01

Vigente desde:  
12/07/2023

Página 3 de 6

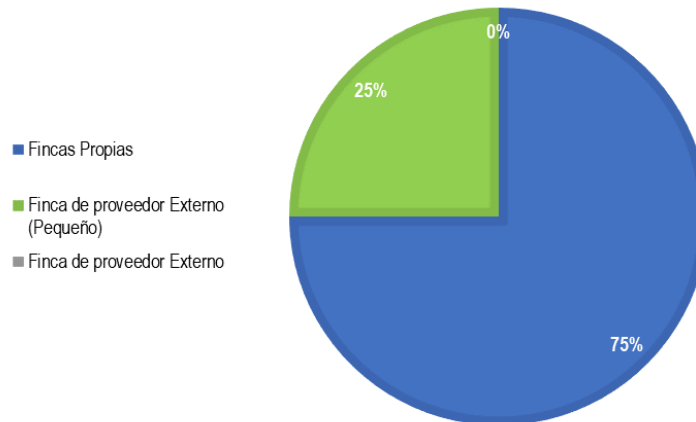
Gráfico 1. Casos de reporte de alerta de fuego



Fuente: GeoRSPO, 2023

En cuanto a la ubicación de las alertas, se identificó que el 75% de las alertas se ubicaron en las plantaciones propias, y el 25% en las plantaciones de pequeños proveedores externo.

Gráfico 2. Ubicación de Alertas de Fuego.



Fuente: GeoRSPO, 2023

Todas las alertas fueron atendidas conforme al procedimiento de manejo de incendios descrito en El Procedimiento de MANEJO Y MONITOREO DE ALERTAS DE INCENDIOS Y DEFORESTACIÓN



**INFORME:**  
**ALERTAS DE DEFORESTACIÓN E INCENDIOS FINCAS  
PROPIAS Y PROVEEDORES DE FRUTA  
AÑO 2023**

Versión: 01

Vigente desde:  
12/07/2023

Página 4 de 6

## 1.2. PALMA Y TRABAJO S.A.S. - OLEAGINOSAS DEL YUMA S.A.S.

**Tabla 2. Reporte de incendios de Palma y Trabajo S.A.S.**

No	ID	Fecha de reporte	Ubicación	Observación	Nombre de la finca	Tipo de la Finca		
						Finca propia	Finca de proveedor Externo (Pequeño)	Finca de proveedor Externo
1	Jan2023_106	22/01/2023	7.291728 -73.80851	Fuego provocado por terceros	Incendio presentado por fuera de la plantación			
2	Mar2023_186	23/03/2023	7.285138 -73.80778	Fuego provocado por terceros	Oleaginosas del Yuma S.A.S.	x		

Fuente: GeoRSPO, 2023

Para el periodo de 2023 se presentaron un total de 2 alertas de reporte de incendio, una de ellas se evidenció fuera de los límites de la plantación y la otra se presentó en la Oleaginosas del Yuma S.A.S. pausado por la intervención de terceros ajenos a la administración de la operación generalmente para realizar actividades de caza. Las alertas fueron atendidas conforme al procedimiento de manejo de incendios descrito en el Procedimiento de MANEJO Y MONITOREO DE ALERTAS DE INCENDIOS Y DEFORESTACIÓN.

## 2. ALERTA DE CAMBIO DE COBERTURA ARBOREA Y DEFORESTACIÓN.

Debido al compromiso de no aceptación de deforestación ilegal desde el año 2011, se realiza monitoreo a través de Global Forest Watch- GFW los cambios de cobertura y/o Deforestación que se presentan en los predios propios y predios de terceros proveedores de fruta de C.I. TEQUENDAMA S.A.S. y de PALMA Y TRABAJO S.A.S. Certificados y No Certificados, En total se monitorea de 16918 hectáreas.

**Tabla 3. Informe de áreas sujetas a cambio de coberturas desde el año 2011**

Año	Área de cobertura arbórea (ha)	Porcentaje de Cobertura (%)
2011	121,8	0,72
2012	311,5	1,84
2013	30,1	0,18
2014	14,5	0,09
2015	69,8	0,41
2016	169,3	1,00
2017	221,6	1,31
2018	207,8	1,23



**INFORME:**  
**ALERTAS DE DEFORESTACIÓN E INCENDIOS FINCAS**  
**PROPIAS Y PROVEEDORES DE FRUTA**  
**AÑO 2023**

Versión: 01

Vigente desde:  
12/07/2023

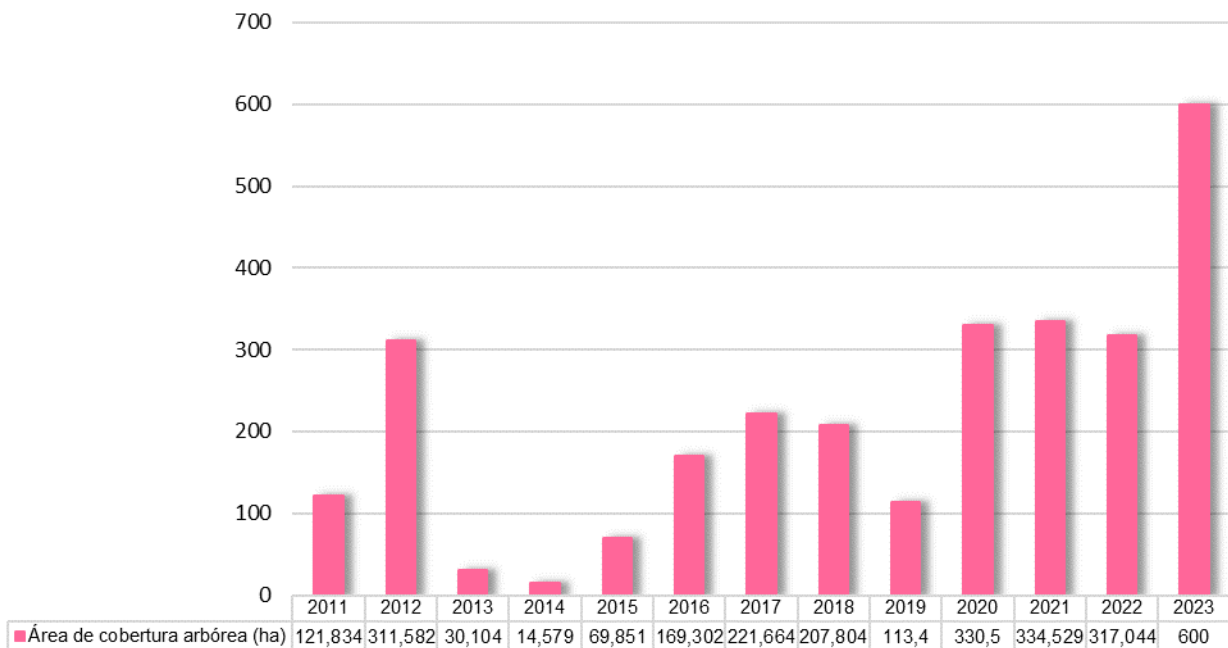
Página 5 de 6

Año	Área de cobertura arbórea (ha)	Porcentaje de Cobertura (%)
2019	113,4	0,67
2020	330,5	1,95
2021	334,5	1,98
2022	317,0	1,87
2023	600	3,54
<b>TOTAL</b>	<b>2241,8</b>	<b>13,25</b>

Fuente: GFW, 2024

Para el periodo de 2023 se reporta un porcentaje de alteración de cobertura arbórea de 600 ha, que representa el 3,54%, del total de áreas monitoreadas a través de esta plataforma, posterior a la validación de las alertas se evidenció que corresponden a renovaciones de las plantaciones Gavilán I, Gavian II y Ariguaní.

**Figura 1. Resultado de monitoreos de Cambio de cobertura arbórea desde el año 2011 – Fecha de no tolerancia a casos de deforestación establecido por el grupo Daabon.**



Fuente: GFW, 2024

### 3. VALIDACIÓN Y ATENCIÓN DE ALERTAS DE INCENDIOS Y DEFORESTACIÓN.

De conformidad a lo establecido en el **PROCEDIMIENTO DE MANEJO Y MONITOREO DE ALERTAS DE INCENDIOS Y DEFORESTACIÓN**, Se validó las alertas correspondientes a cambios de cobertura y/o deforestación mediante visita en sitio y entrevistas y se constató que la causa en todos los casos se debió a los procesos de erradicación y renovación de cultivos debido al avance y



**INFORME:**  
**ALERTAS DE DEFORESTACIÓN E INCENDIOS FINCAS  
PROPIAS Y PROVEEDORES DE FRUTA  
AÑO 2023**

Versión: 01

Vigente desde:  
12/07/2023

Página 6 de 6

consecuencias de la enfermedad Pudrición de Cogollo (PC) la cual ha tenido un alto impacto en nuestra cadena de suministro.

Cualquier requerimiento de información adicional, favor contactarnos al correo electrónico, [infosostenibilidad@daabon.com.co](mailto:infosostenibilidad@daabon.com.co)

**CONTROL DE CAMBIOS:**

<b>VERSIÓN</b>	<b>MOTIVO</b>	<b>RESPONSABLE</b>	<b>FECHA</b>
01	Actualización – Se incluye lineamientos de reportes anuales	Stuly Quinto	12/07/2023
01	Actualización – Se incluye resultados del periodo 2023	Stuly Quinto	20/08/2024